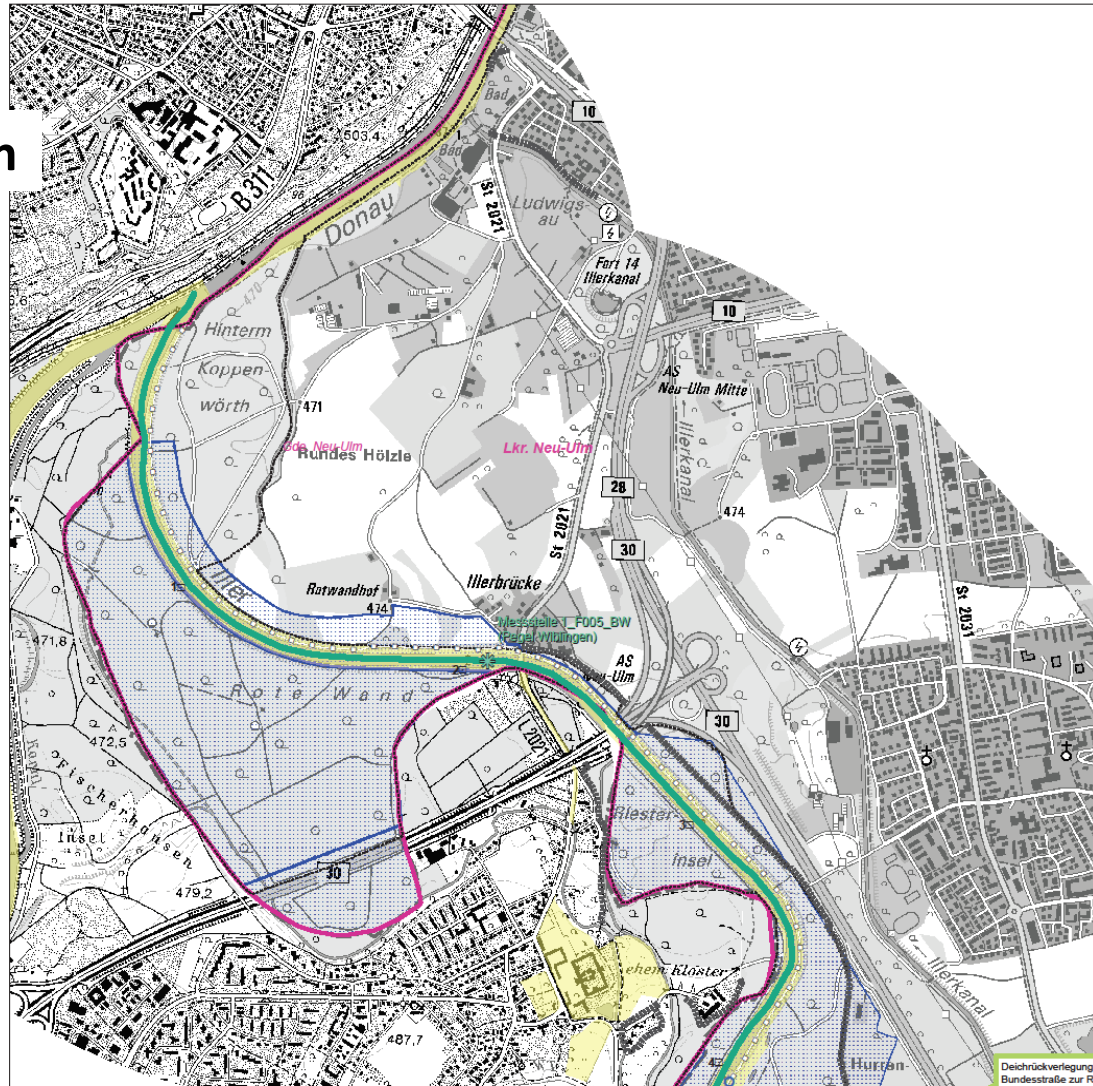
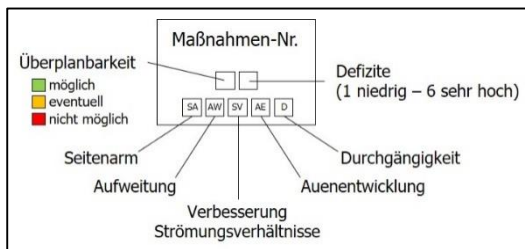
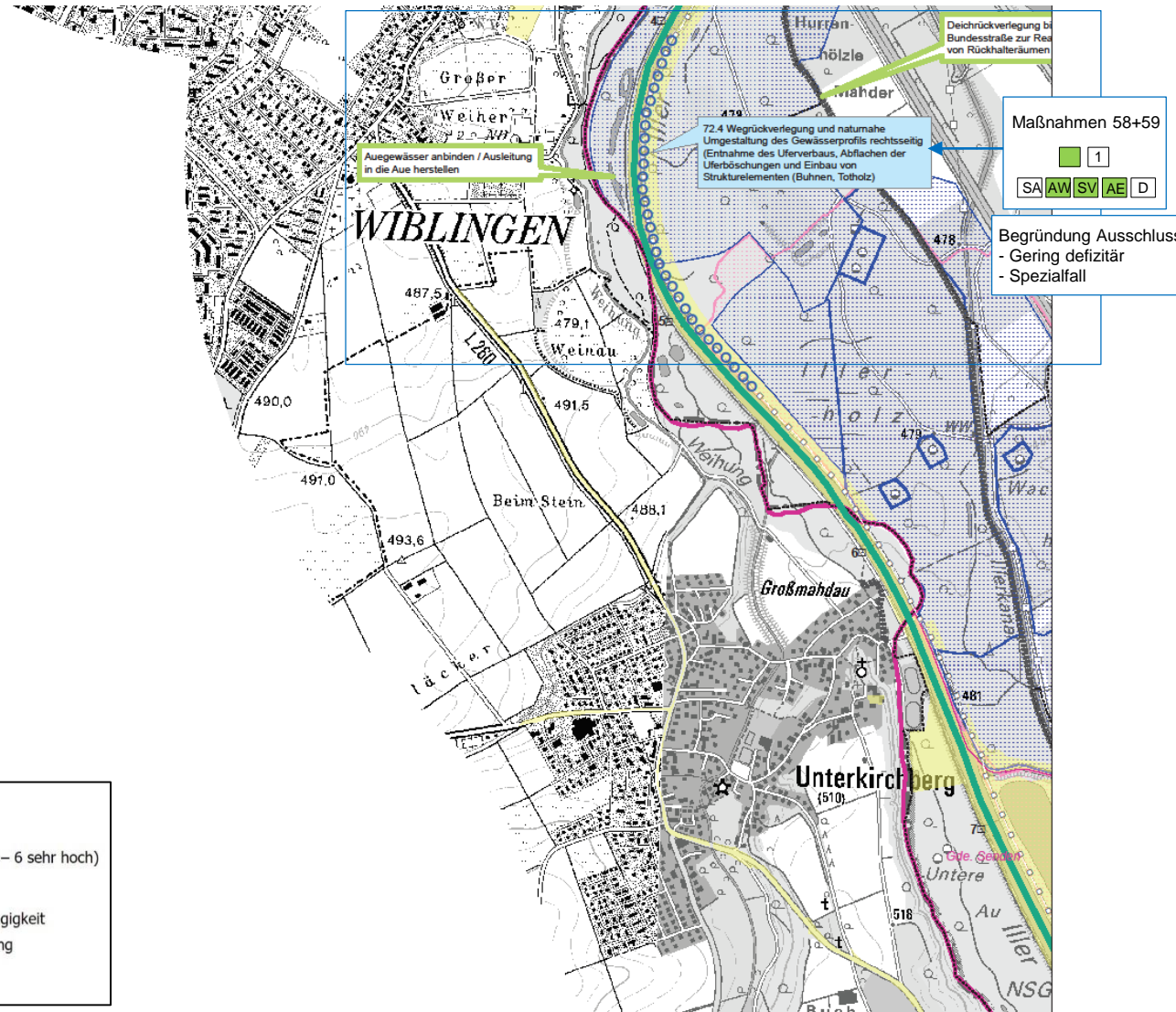
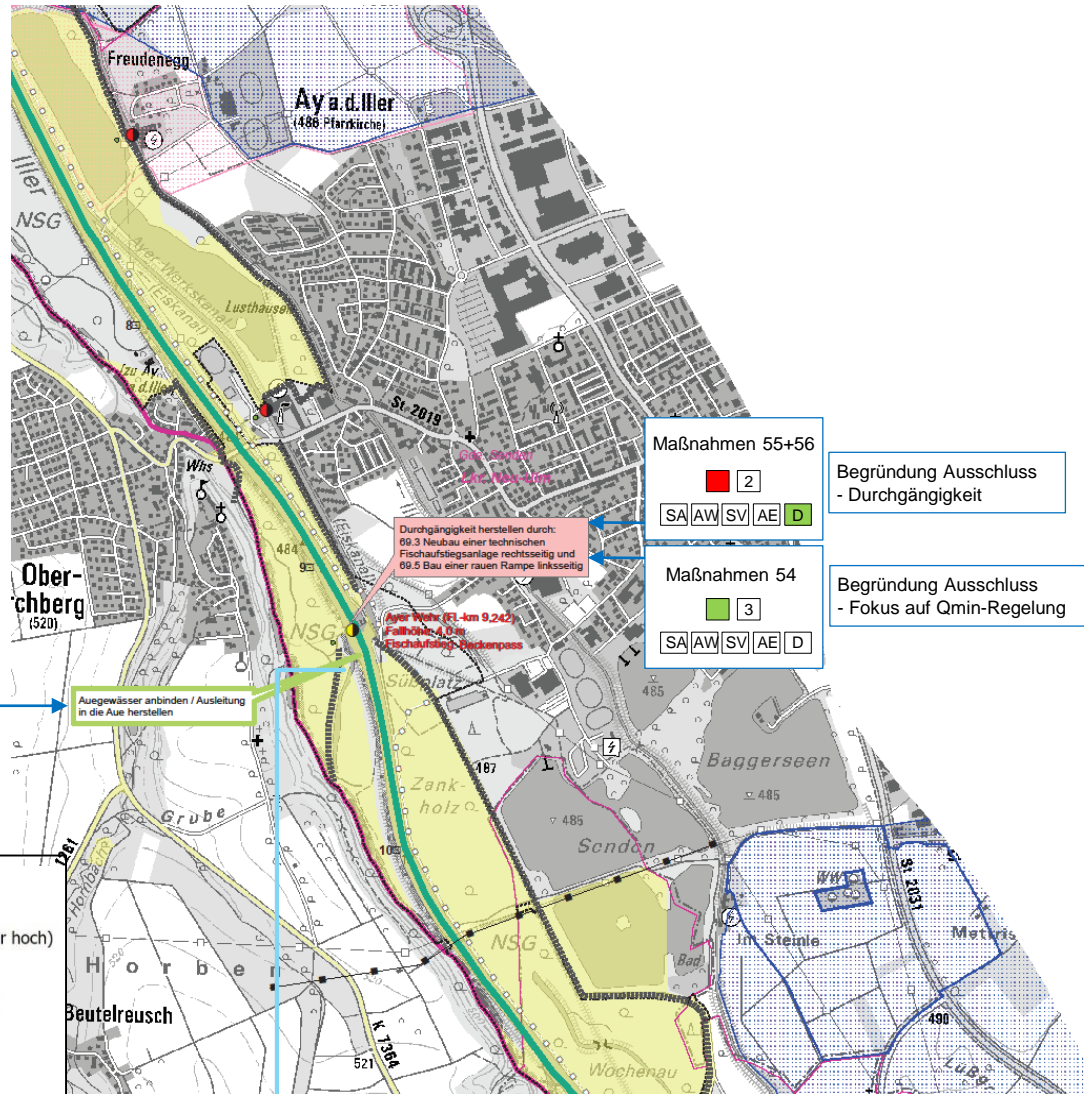


Übersicht Maßnahmen



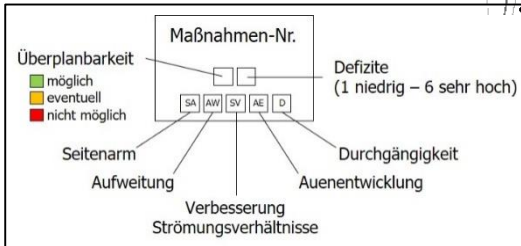




Maßnahme 57
■ 2
 SA | AW | SV | AE | D
 Begründung Ausschluss
 - Auenanbindung

Maßnahmen 55+56
■ 2
 SA | AW | SV | AE | D
 Begründung Ausschluss
 - Durchgängigkeit

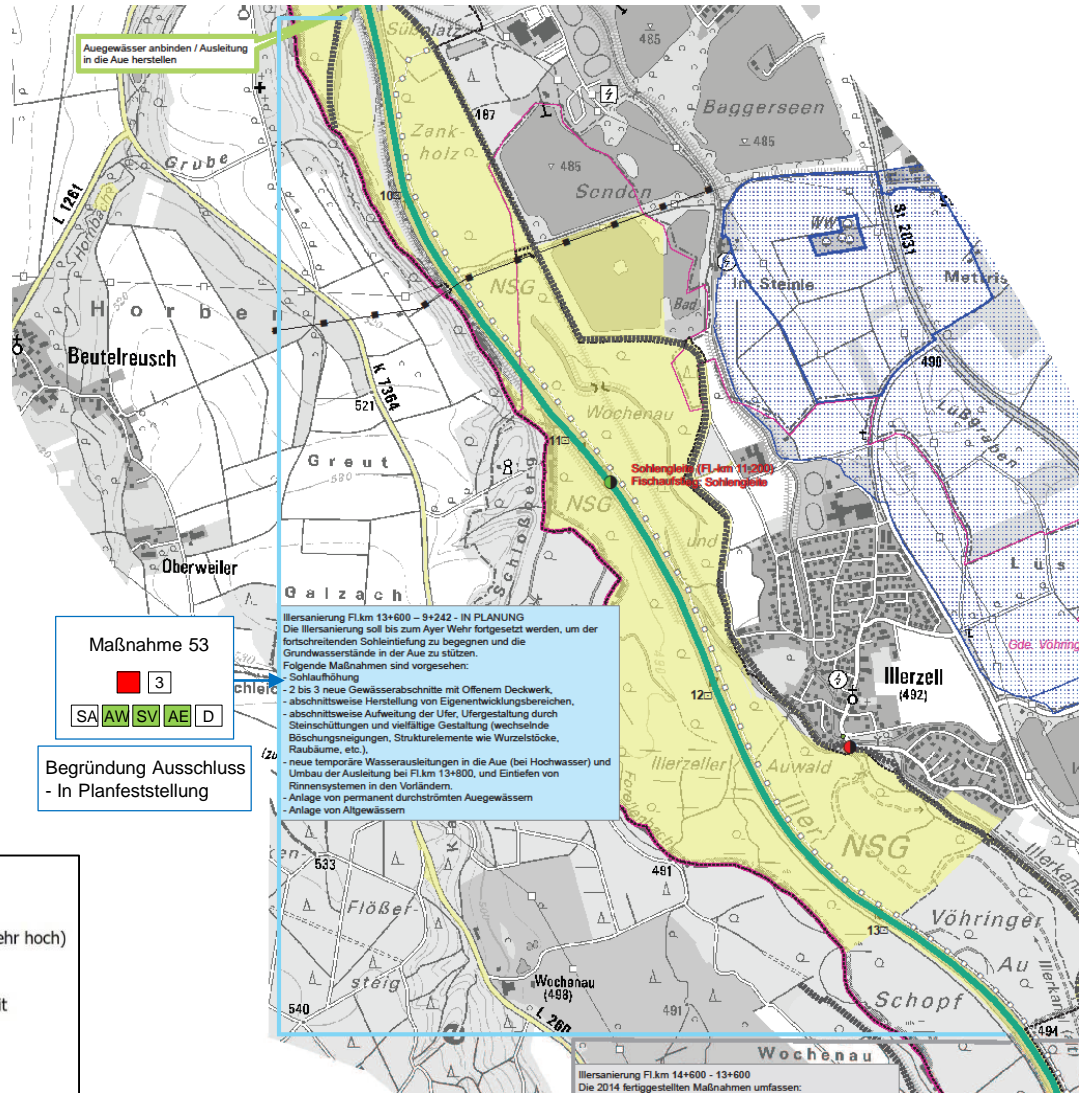
Maßnahmen 54
■ 3
 SA | AW | SV | AE | D
 Begründung Ausschluss
 - Fokus auf Qmin-Regelung

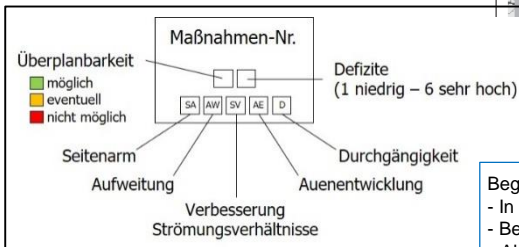
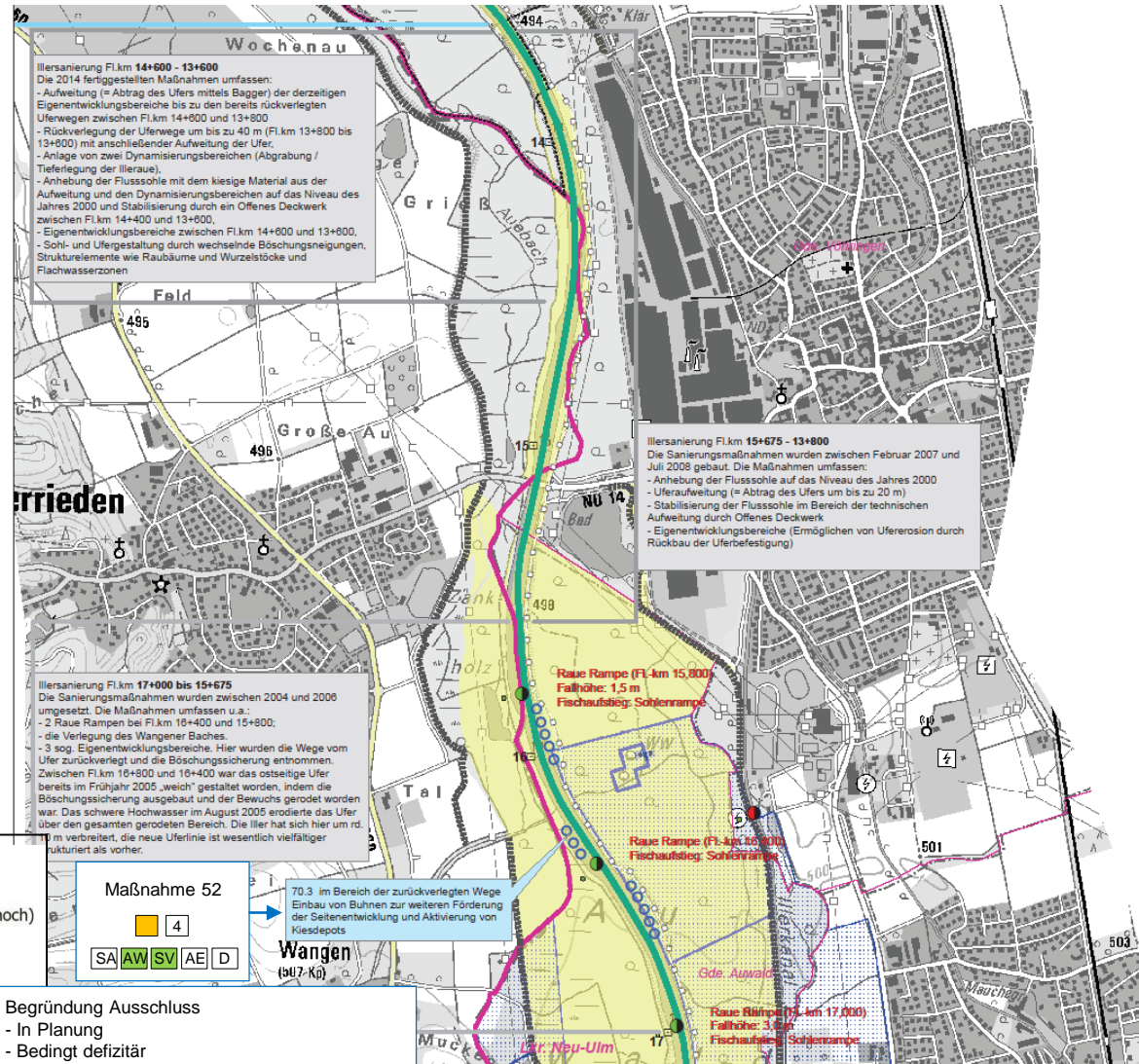


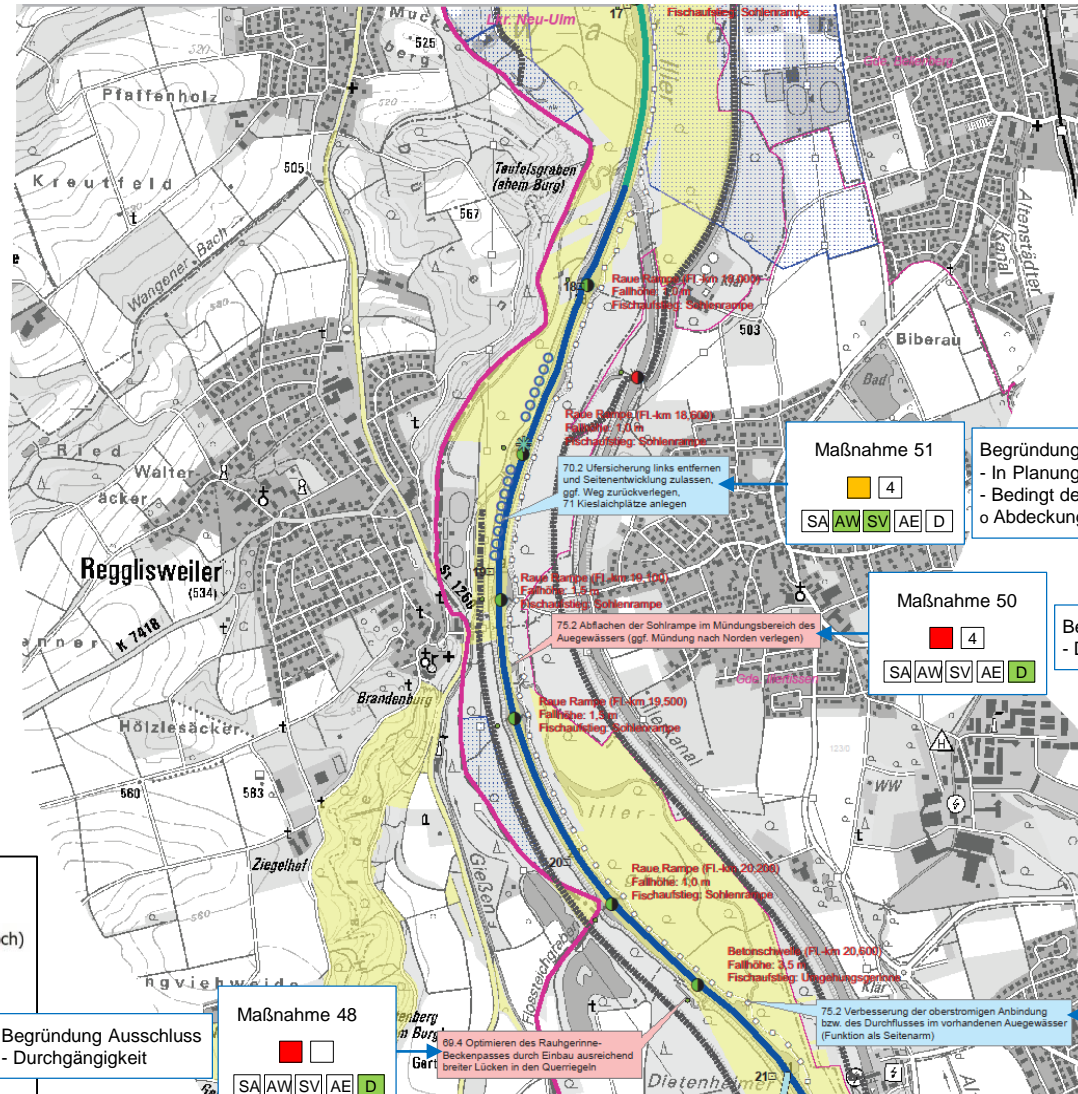
Durchgängigkeit herstellen durch:
 69.3 Neubau einer technischen
 Fischaufstiegsanlage rechtsseitig und
 69.5 Bau einer rauen Rampe linksseitig

Ayr Wehr (El-km 9,242)
 Fallhöhe 4,0m
 Fischschleuse, Wehrkanne

Auegewässer anbinden / Ausleitung
 in die Aue herstellen







Maßnahme 51
4
 SA AW SV AE D

Begründung Ausschluss
 - In Planung
 - Bedingt defizitär
 o Abdeckung durch andere Maßnahmenvorschläge

Maßnahme 50
4
 SA AW SV AE D

Begründung Ausschluss
 - Durchgängigkeit

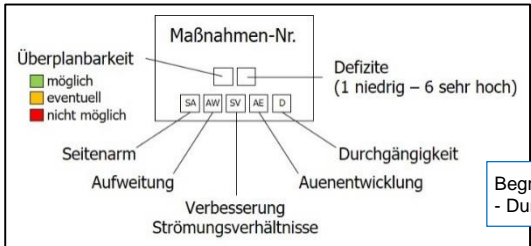
Maßnahme 49
5
 SA AW SV AE D

Begründung Ausschluss
 - Auenentwicklung
 (Wäre als Kombi mit 46+47 denkbar)

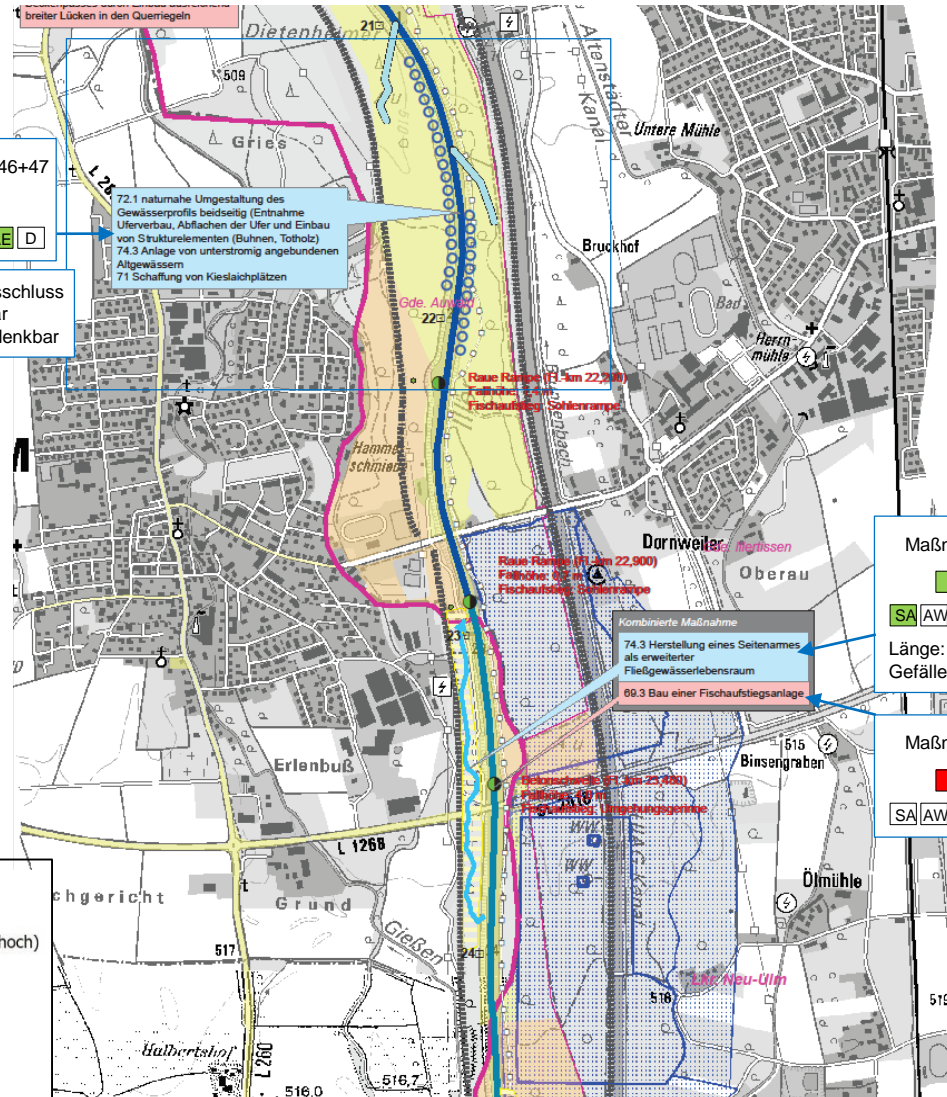
Maßnahme 48

 SA AW SV AE D

Begründung Ausschluss
 - Durchgängigkeit



Begründung Ausschluss
 - Durchgängigkeit



Maßnahmen 46+47
 4
 SA AW SV AE D
 Begründung Ausschluss
 - Bedingt defizitär
 o Kombi mit 49 denkbar

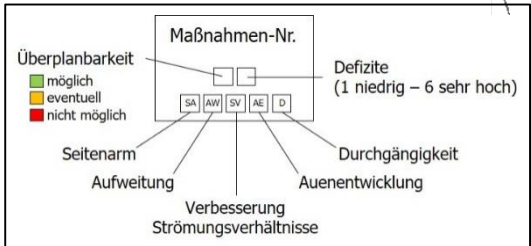
Maßnahme 45
 6
 SA AW SV AE D
 Länge: 1,02 km
 Gefälle: 0,51 %

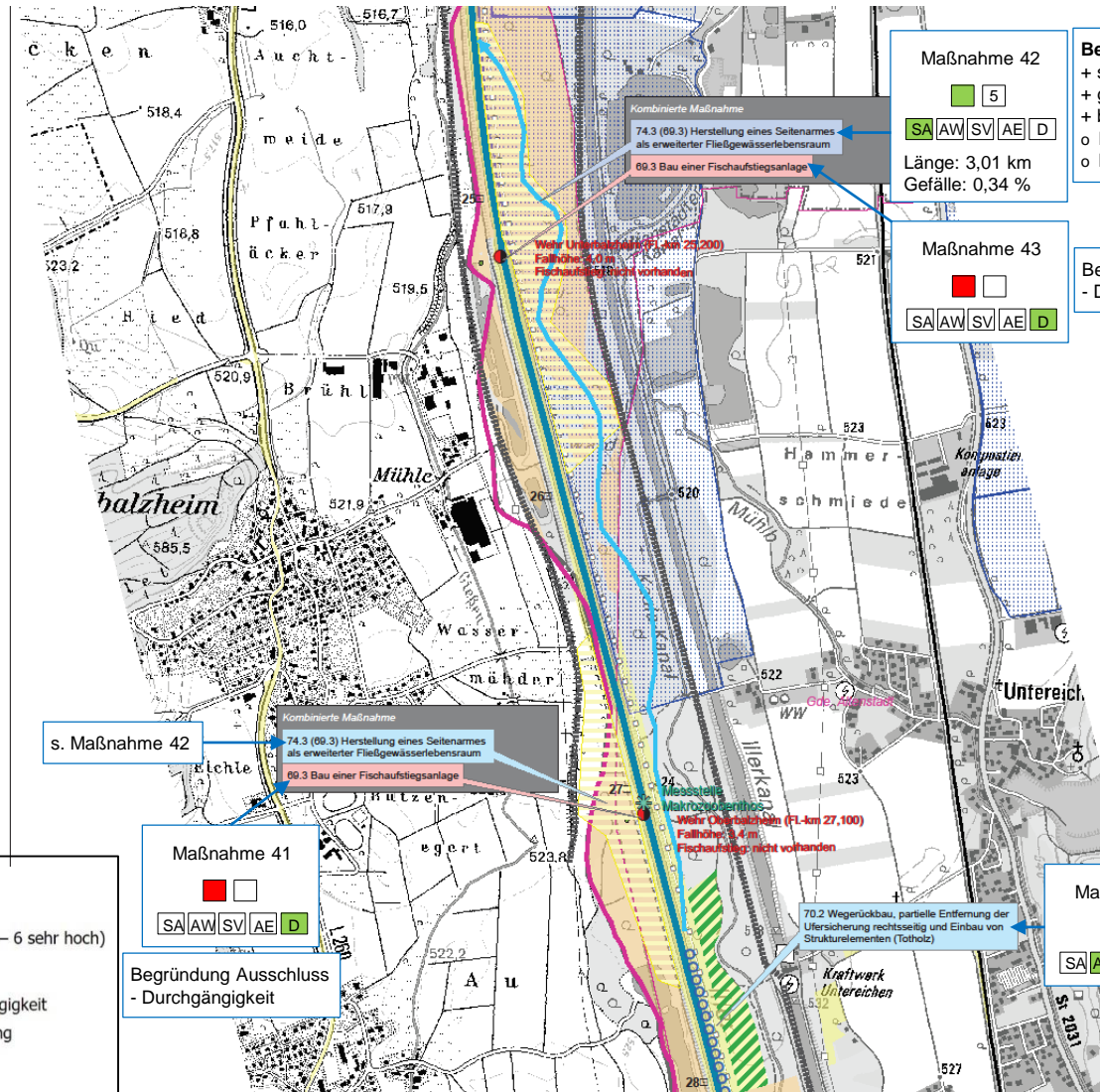
Maßnahme 44

 SA AW SV AE D

Begründung Ausschluss
 - Spezialfall, sehr beengt, sehr steil
 - SA nicht sinnvoll planbar
 - Konflikt Schachtkraftwerk

Begründung Ausschluss
 - Durchgängigkeit





Maßnahme 42
 5
 SA AW SV AE D
 Länge: 3,01 km
 Gefälle: 0,34 %

Begründung Auswahl
 + stark defizitär
 + gute Übertragbarkeit
 + breiter Entwicklungskorridor
 o Einlauf im gestreckten Verlauf
 o Durchwanderbarkeit in Planung

Maßnahme 43

 SA AW SV AE D

Begründung Ausschluss
 - Durchgängigkeit

s. Maßnahme 42
 Kombinierte Maßnahme
 74.3 (60.3) Herstellung eines Seitenarmes als erweiterter Fließgewässerlebensraum
 60.3 Bau einer Fischaufstiegsanlage

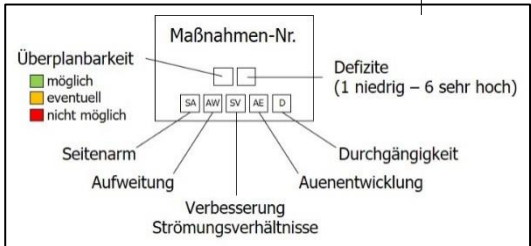
Maßnahme 41

 SA AW SV AE D
 Begründung Ausschluss - Durchgängigkeit

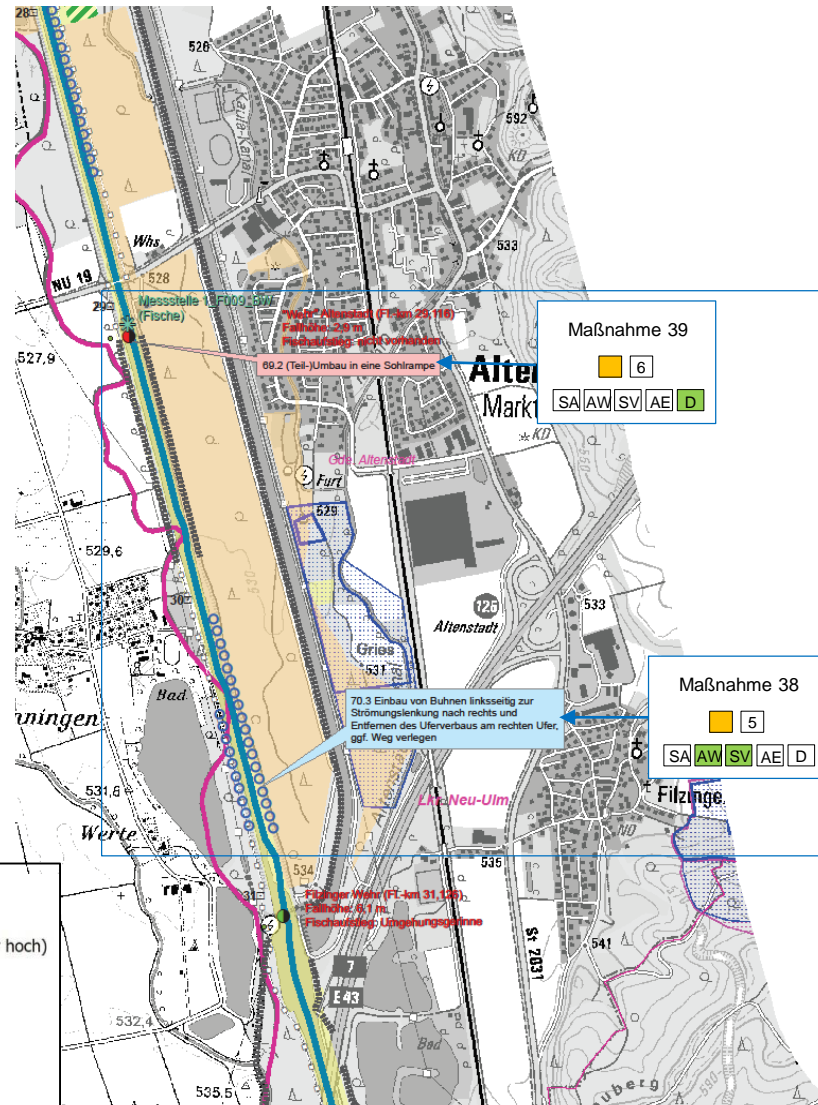
70.2 Wegerückbau, partielle Entfernung der Ufersicherung rechtsseitig und Einbau von Strukturelementen (Totholz)

Maßnahme 40
 5
 SA AW SV AE D

Begründung Ausschluss
 - in Planung
 o grundsätzl. übertragbar, jedoch im Vergleich zu 38 keine besonderen Merkmale



K4



Maßnahme 39

6

SA AW SV AE D

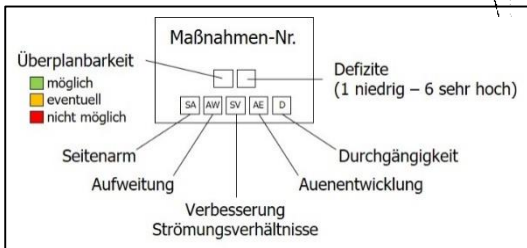
Maßnahme 38

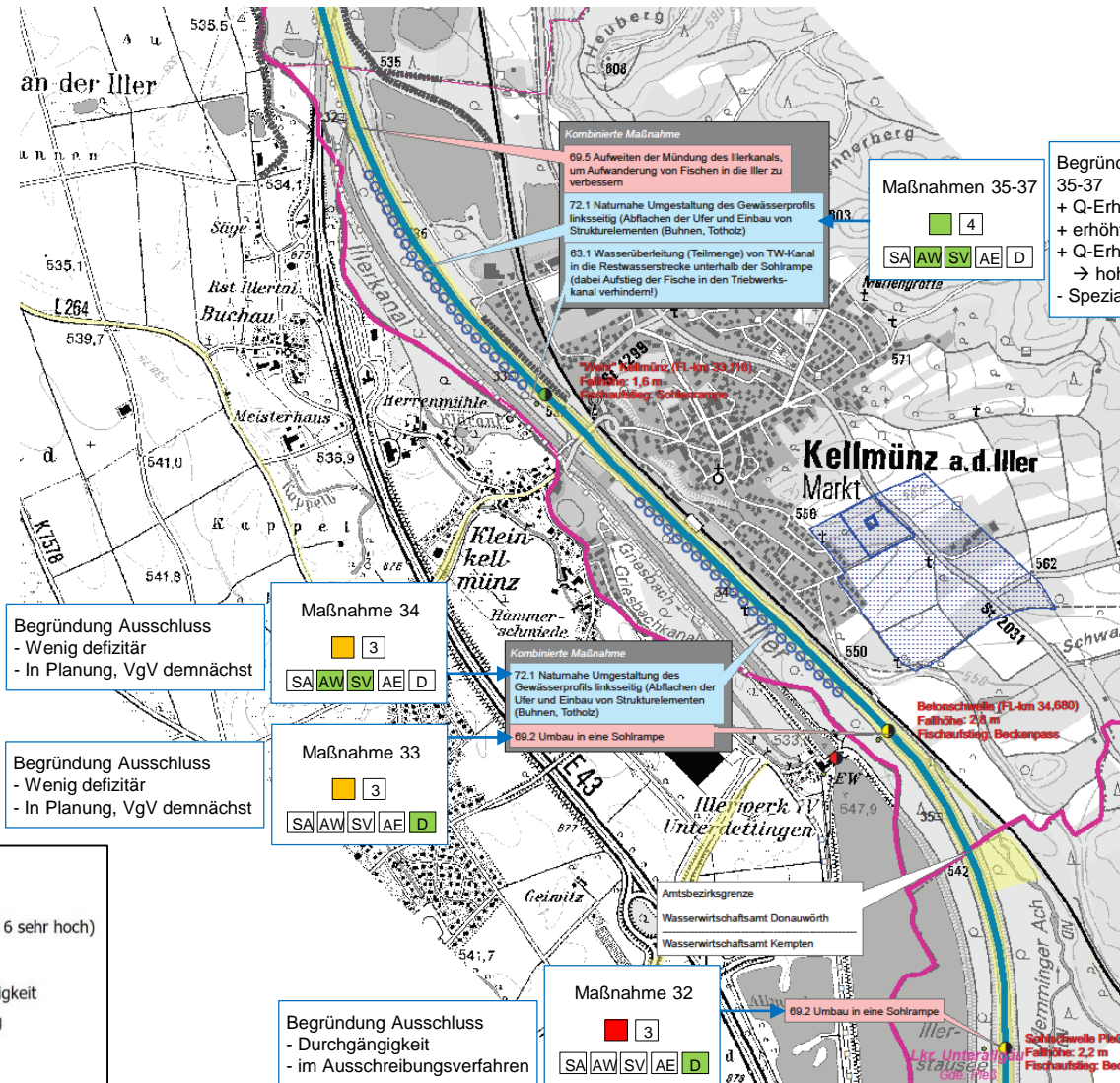
5

SA AW SV AE D

Begründung Auswahl Kombimaßnahme 38+39

- + stark/hoch defizitär
- + Anbindung an gute Strukturen uh. Wehr
- + gute Übertragbarkeit
- + wäre in sich abgeschlossene Maßnahme zur Aufweitung/Verbesserung Strömungsverhältnisse
- In Planung, aber VE, Planungsanpassungen denkbar





Begründung Ausschluss Kombimaßnahme 35-37
 35-37
 + Q-Erhöhung im Mutterbett möglich
 + erhöhtes Strukturdefizit
 + Q-Erhöhung i.V. mit Strukturmaßnahmen
 → hohes Verbesserungspotenzial
 - Spezialfall, nicht übertragbar

Begründung Ausschluss
 - Wenig defizitär
 - In Planung, VgV demnächst

Begründung Ausschluss
 - Wenig defizitär
 - In Planung, VgV demnächst

Maßnahme 34

3
SA AW SV AE D

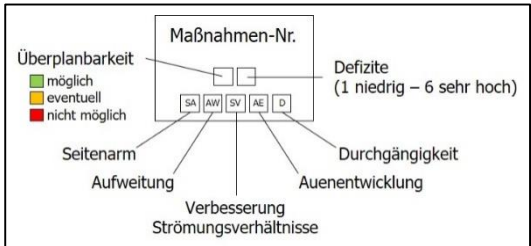
Maßnahme 33

3
SA AW SV AE D

Begründung Ausschluss
 - Durchgängigkeit
 - im Ausschreibungsverfahren

Maßnahme 32

3
SA AW SV AE D



Begründung Kombimaßnahme 26-31

- + teilweise hoch defizitär
- + gesamtheitliche Planung mit allen Maßnahmentypen
- + breiter Entwicklungskorridor
- + Einzelmaßnahmen im Grundsatz übertragbar
- + ggf. mit Stauabsenkung bei km 35,8 kombinierbar
 - o Einlauf an gestrecktem Verlauf
- Ausschreibungsverfahren demnächst (noch aufzuhalten???)
- + zwei Seitenarme mit unterschiedlichem Gefälle

